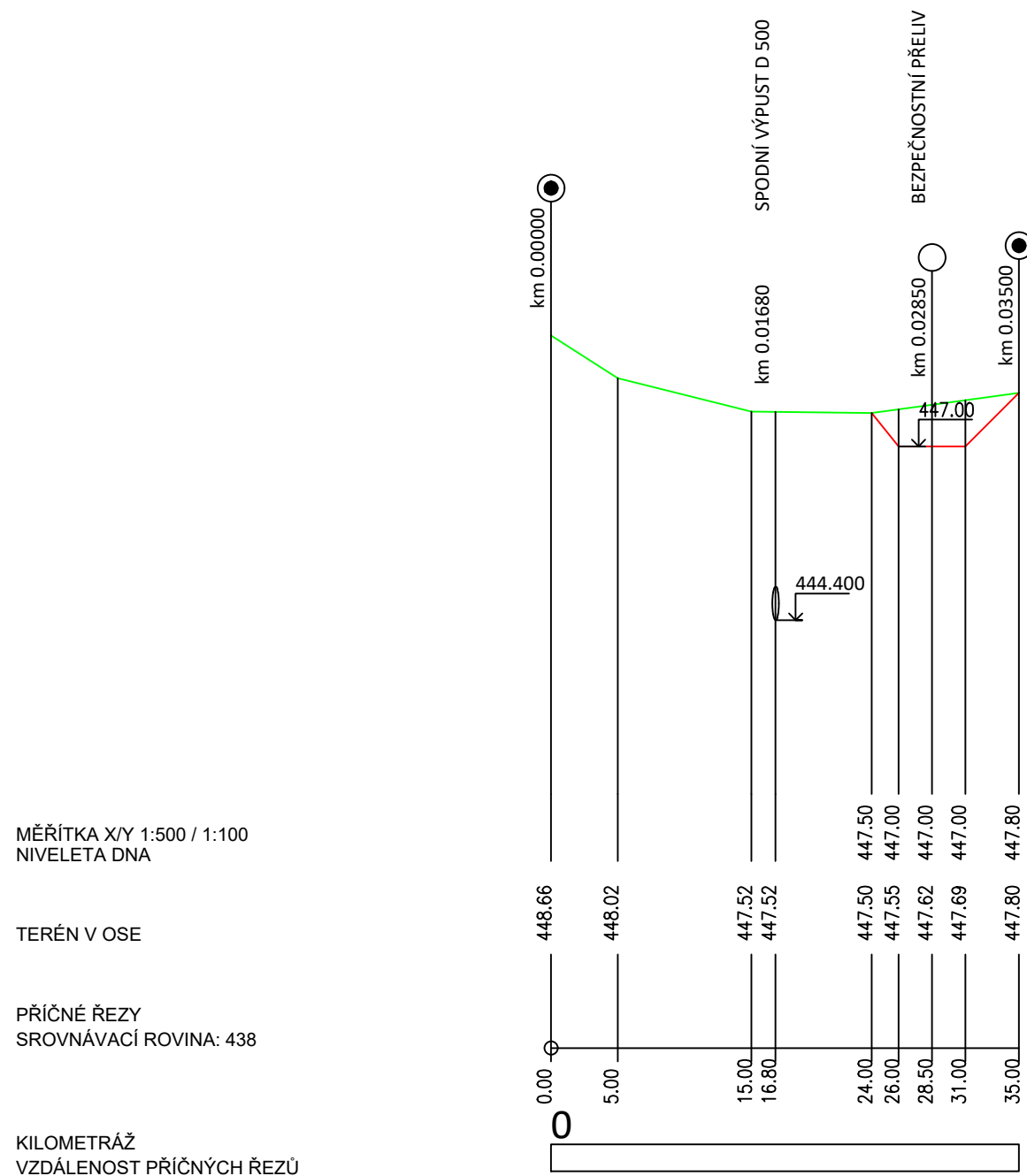







KRÁLOVÉHRADECKÝ
ČERMNÁ V KRKONOŠÍCH

KPÚ Čermná v Krkonoších
Podélný profil hráze



Souřadnicový systém JTSK, výškový systém Bpv.

VYPRACOVAL(A):	TECHNICKÁ KONTROLA:	ZODP. PROJEKTANT:	 GEOVAP SPOL. S R.O. <hr/> Čechovo náb.1790, 530 03 Pardubice tel: 	
				
KATASTRÁLNÍ ÚZEMÍ: Čermná v Krkonoších			<hr/> Čechovo náb.1790, 530 03 Pardubice tel: 	
INVESTOR: Státní pozemkový úřad, pobočka Trutnov				
AKCE: Komplexní pozemková úprava v k.ú Čermná v Krkonoších			DATUM	1/2020
			FORMÁT	2 A4
OBSAH: DOKUMENTACE TECHNICKÉHO ŘEŠENÍ PSZ OBJEKT 02 - REKONSTRUKCE VODNÍ NÁDRŽE - PODÉLNÝ PROFIL HRÁZE			ZAK. ČÍSLO	110/2017
			MĚŘITKO	1:500/100
			PŘÍLOHA	C.2.4